

Parque Natural de la SIERRA NORTE DE GUADALAJARA

CENTROS DE VISITANTES

- CENTRO DE VISITANTES DE COGOLLUDO
- CENTRO DE VISITANTES DE EL CARDOSO DE LA SIERRA.
- CENTRO DE VISITANTES DEL HAYEDO DE TEJERA NEGRA EN CANTALOJAS
- CENTRO DE VISITANTES DE HIENDELAENCINA



CENTROS DE VISITANTES DEL PARQUE NATURAL

MIRADORES

- | | | |
|-----------------------|--------------------------------|--|
| 1 MATARREDONDA | 5 RÍO JARAMILLA Y OCEJÓN | 9 ALTO REY |
| 2 LA TORRECILLA | 6 POZOS DEL ALJIBE | 10 11 OBSERVATORIOS DE AVES LAGUNAS PUEBLA DE BELEÑA |
| 3 VALLE DEL JARAMILLA | 7 LA VEREDA | |
| 4 VALLE DEL VEGUILLAS | 8 STA. MARÍA DEL VADO Y OCEJÓN | |

ÁREAS RECREATIVAS

- | | |
|---|--|
| 1 LA PONVEJA (AYTO. CANTALOJAS) | 8 PRÁDENA DE ATIENZA (AYTO. PRÁDENA DE ATIENZA) |
| 2 SONSAZ (AYTO. CANTALOJAS) | 9 MANADERO O RÍO BORNOVA (AYTO. ALBENDIEGO) |
| 3 LAS RETICHUELAS (AYTO. MAJALRAYO) | 10 LAGUNA DE SOMOLINOS (AYTO. SOMOLINOS) |
| 4 FUENTE EL SAZ (AYTO. MAJALRAYO) | 11 LA VEREDA (JCCM) |
| 5 LAS PUENTES (AYTO. VALVERDE DE LOS ARROYOS) | 12 MOLINO DE LA VEREDA (JCCM) |
| 6 VIRGEN DEL PINAR (AYTO. GALVE DE SORBE) | 13 LAGUNILLA DE TAMAJÓN O CANTARRANAS (AYTO. TAMAJÓN/JCCM) |
| 7 PELAGALLINAS (AYTO. ALDEANUEVA DE ATIENZA) | |

SENDEROS DE GRAN RECORRIDO GR

- | | |
|--|---|
| 14 GR60-1 MAJALRAYO-CAMPILLEJO | 37 GR10 ETAPA 2 TAMAJÓN - VALDESOTOS |
| 15 GR60-RUTA 5 CAMPILLO DE RANAS-MAJALRAYO | 38 GR10 ETAPA 3 VALDESOTOS - PONTÓN DE LA OLIVA |
| 17 GR60-RUTA 1 MAJALRAYO-VALVERDE DE LOS ARROYOS | 44 GR-167 ETAPA 1: PRÁDENA DE ATIENZA (MAJADAS DEL BORNOVA) - CONDEMIOS DE ARRIBA |
| 24 GR60-RUTA 2 VALVERDE DE LOS ARROYOS-ALMIRUETE | 45 GR-167 ETAPA 2: CONDEMIOS DE ARRIBA - CANTALOJAS |
| 25 GR60-RUTA 4 TAMAJÓN-CAMPILLO DE RANAS | 46 CONEXIÓN GR-167 CON GR-160 |
| 27 GR60-RUTA 3 ALMIRUETE-TAMAJÓN | |
| 32 GR10 ETAPA 1 COGOLLUDO - TAMAJÓN | |










SENDEROS DE PEQUEÑO RECORRIDO PR Y LOCALES

- | | |
|--|---|
| 1 SENDA DE CARRETAS | 19 CM-2 OCEJÓN POR VALVERDE |
| 2 SENDA DEL ROBLEDAL | 21 PR-GU 01 CAMPILLO DE RANAS - OCEJÓN |
| 4 PR-GU 20 EL CARDOSO DE LA SIERRA - CERRÓN - PICO LOBO | 23 CAMINO DEL COLLAILLO Y TAINAS DE PEÑAS RUBIAS |
| 6 CAMINO BOCÍGANO - EL CARDOSO DE LA SIERRA | 30 PR-GU 03 CAMINO DEL ARCIPRESTE |
| 7 PR-GU 17 BOCÍGANO - PEÑALBA - CABIDA | 31 PR-GU 18 CAMINO DE LA VEREDA |
| 8 CAMINO BOCÍGANO - CABIDA (POR LA ERA LIZAL) | 35 CAMINO PRADENA DE ATIENZA - CUEVA DEL OSO |
| 9 CAMINO BOCÍGANO - COLMENAR DE LA SIERRA | 36 SENDA DE LAS ESCULTURAS DE CONDEMIOS |
| 10 PR-GU 04 EL BARRANCO DEL JARAMILLA: ROBLELACASA - EL CARDOSO DE LA SIERRA | 39 SENDA DE LA LAGUNA DE SOMOLINOS Y SIERRA DE PELA |
| 11 PR-GU 02 CAMINO DE MATALLANA: ROBLELACASA - COLMENAR DE LA SIERRA | 40 SENDA DE LAS LAGUNAS DE PUEBLA DE BELEÑA |
| 12 PR-GU 09 POZOS DEL ALJIBE | 41 PR-GU 19 ALMIRUETE - OCEJÓN |
| 16 SL-GU 03 EL MOLINO DE MAJALRAYO | 42 SENDA DE LA CHORRERA DE DESPEÑALAGUA |
| 18 CM-1 OCEJÓN POR MAJALRAYO | 43 SENDA DEL JARAMA |






RUTAS DE BICICLETA (BTT)

- | | |
|---|----------------------------|
| 3 BTT-8 RUTA DEL RIO ZARZAS | 28 BTT-3 TAMAJÓN-ALMIRUETE |
| 18 BTT-7 MAJALRAYO | 29 BTT-1 EL SABINAR |
| 22 BTT-6 VALVERDE-TINADAS DEL BREZAL DEL RASO | 33 BTT-2 SACEDONCILLO |
| 26 BTT-5 PUEBLOS NEGROS | 34 BTT-4 MURIEL |

NORMAS BÁSICAS:


-  No produzca ruidos que puedan perturbar la tranquilidad de la fauna ni ocasionar molestias al resto de visitantes.
-  Prohibido arrojar basuras. Depositelas en los contenedores de los núcleos urbanos.
-  Está prohibido hacer fuego. No arroje colillas.
-  No está permitida la acampada libre.
-  No está permitido el uso de drones sin autorización.
-  Lleve los animales de compañía bajo control.
-  Respete la señalización, así como las indicaciones de los agentes medioambientales y personal de apoyo del espacio protegido.
-  La velocidad máxima de circulación en las pistas y caminos abiertos para vehículos de motor es de 30 km/h.
-  Prohibido aparcar fuera de las zonas indicadas.


RECUERDE POR SU SEGURIDAD:


-  Tanto en invierno como en verano se alcanzan temperaturas extremas, vaya correctamente equipado.
-  En cualquier época del año hay que llevar calzado adecuado.
-  El uso de senderos y otros equipamientos en los espacios naturales puede entrañar riesgos. Tome las precauciones oportunas y disfrútelos con responsabilidad.
-  No camine fuera de los senderos existentes en el Parque Natural.
-  Las barandillas, pasamanos e infraestructuras similares son elementos de delimitación y cierre, no protectores ni de seguridad. No se suba o apoye en ellas para evitar riesgos de caídas.





 Mirador


 Área Recreativa


 Centro de Visitantes del Parque Natural


 Refugio


 Aula de la Naturaleza


 Museo


 Oficina de Turismo


 Punto de interés


 Albergue

 Camping


 Campamento


 Parking

 Centro médico de urgencias

 Estación de servicio

VÍAS DE COMUNICACIÓN

 Carreteras locales y comarcales

 Pistas asfaltadas o de interés para el uso público (la circulación puede estar restringida en condiciones climatológicas adversas)

 Pistas forestales de uso restringido

RUTAS DE SENDERISMO

- 1 SENDA DE CARRETAS**
 ● Cantalojas (Aparcamiento El Casarejo)
 ● 6 km
 ● Grado de dificultad: baja
- 2 SENDA DEL ROBLEDAL**
 ● Cantalojas (Centro Visitantes Hayedo)
 ● 18 km
 ● Grado de dificultad: media
- 4 PR-GU 20 EL CARDOSO DE LA SIERRA - CERRÓN - PICO LOBO**
 ● El Cardoso de la Sierra ● 33 km
 ● Grado de dificultad: alta y/o alta montaña
- 6 CAMINO DE BOCÍGANO A EL CARDOSO DE LA SIERRA**
 ● Bocígano (El Cardoso de la Sierra)
 ● 9 km (ida) ● Grado de dificultad: media
- 7 PR-GU 17 BOCÍGANO- PEÑALBA DE LA SIERRA- CABIDA**
 ● Bocígano (El Cardoso de la Sierra)
 ● 11 km ● Grado de dificultad: media
- 8 CAMINO DE BOCÍGANO A CABIDA POR ERA LIZAL**
 ● Bocígano (El Cardoso de la Sierra)
 ● 6 km ● Grado de dificultad: baja
- 9 CAMINO DE BOCÍGANO A COLMENAR DE LA SIERRA**
 ● Bocígano (El Cardoso de la Sierra)
 ● 5 km (ida) ● Grado de dificultad: media
- 10 PR-GU 04 BARRANCO DEL JARAMILLA: ROBLELACASA - EL CARDOSO DE LA SIERRA**
 ● Roblelacasa (Campillo de Ranas)
 ● 19 km (ida) ● Grado de dificultad: media

RUTAS DE SENDERISMO

- 11 PR-GU 02 CAMINO DE MATALLANA: ROBLELACASA - COLMENAR DE LA SIERRA**
 ● Roblelacasa (Campillo de Ranas)
 ● 13 km (ida) ● Grado de dificultad: media
- 12 PR-GU 09 POZOS DEL ALJIBE**
 ● Roblelacasa (Campillo de Ranas)
 ● 9 km ● Grado de dificultad: media
- 16 SL-GU 03 EL MOLINO DE MAJAEIRAYO**
 ● Robleluengo (Campillo de Ranas)
 ● 5 km i/v ● Grado de dificultad: baja
- 18 CM-1 OCEJÓN POR MAJAEIRAYO**
 ● Majaerayo ● 13 km i/v
 ● Grado de dificultad: alta y/o alta montaña
- 19 CM-2 OCEJÓN POR VALVERDE DE LOS ARROYOS**
 ● Valverde de los Arroyos ● 12 km i/v
 ● Grado de dificultad: alta y/o alta montaña
- 21 PR-GU 01 OCEJÓN POR CAMPILLO DE RANAS**
 ● Campillo de Ranas ● 18 km i/v
 ● Grado de dificultad: alta y/o alta montaña
- 23 CAMINO DEL COLLAILLO Y TAINAS DE PEÑAS RUBIAS**
 ● Zarzuela de Galve (Valverde)
 ● 5 km ● Grado de dificultad: baja
- 30 PR-GU 03 CAMINO DEL ARCIPRESTE**
 ● Tamajón
 ● 13 km ● Grado de dificultad: media

RUTAS DE SENDERISMO

- 31 PR-GU 18 CAMINO DE LA VEREDA**
 ● Campillo de Ranas (Aparcamiento Embalse de El Vado)
 ● 16 km ● Grado de dificultad: media
- 35 CAMINO DE PRÁDNA DE ATIENZA A LA CUEVA DEL OSO**
 ● PráDNA de Atienza
 ● 10 km i/v ● Grado de dificultad: media
- 36 SENDA DE LAS ESCULTURAS DE CONDEMIOS**
 ● Condemios de Arriba
 ● 3 km ● Grado de dificultad: baja
- 39 SENDA LAGUNA SOMOLINOS Y SIERRA DE PELA**
 ● Somolinos
 ● 12 km ● Grado de dificultad: media
- 40 SENDA DE LAS LAGUNAS DE PUEBLA DE BELEÑA**
 ● Puebla de Beleña (Aparcamiento lagunas)
 ● 4 km i/v ● Grado de dificultad: baja
- 41 PR-GU 19 OCEJÓN POR ALMIRUETE**
 ● Almiruete (Tamajón) ● 18 km i/v ● Grado de dificultad: alta y/o alta montaña
- 42 SENDA DE LA CHORRERA DE DESPEÑALAGUA**
 ● Valverde de los Arroyos
 ● 4 km i/v ● Grado de dificultad: baja
- 43 SENDA DEL JARAMA**
 ● El Cardoso de la Sierra
 ● 5 km ● Grado de dificultad: baja

RUTAS PARA BTT

- 3 BTT-8 RUTA DEL RÍO ZARZAS**
 ● Cantalojas
 ● 21 km ● Grado de dificultad: baja
- 13 BTT-7 MAJAEIRAYO**
 ● Majaerayo
 ● 16 km ● Grado de dificultad: baja
- 22 BTT-6 VALVERDE TINADAS DEL BREZAL DEL RASO**
 ● Valverde de los Arroyos
 ● 14 km ● Grado de dificultad: baja
- 28 BTT-3 TAMAJÓN - ALMIRUETE**
 ● Tamajón
 ● 14 km ● Grado de dificultad: baja
- 29 BTT-1 EL SABINAR**
 ● Tamajón
 ● 6 km ● Grado de dificultad: baja
- 33 BTT-2 SACEDONCILLO**
 ● Tamajón
 ● 7 km (i/v) ● Grado de dificultad: baja
- 34 BTT-4 MURIEL**
 ● Muriel (Tamajón)
 ● 23 km ● Grado de dificultad: baja
- 26 BTT-5 RUTA DE LOS PUEBLOS NEGROS**
 ● Campillo de Ranas
 ● 47 km ● Grado de dificultad: media

SENDEROS DE GRAN RECORRIDO

- 37 GR-10 ETAPA 2: TAMAJÓN-RETIENDAS- VALDESOTOS**
 ● Tamajón ● 12 km
- 38 GR-10 ETAPA 3: VALDESOTOS-PONTÓN DE LA OLIVA**
 ● Valdesotos ● 17 km
- 44 GR-167 ETAPA 1: PRÁDNA DE ATIENZA (MAJADAS DEL BORNOVA) - CONDEMIOS DE ARRIBA**
 ● PráDNA de Atienza ● 25 km
- 45 GR-167 ETAPA 2: CONDEMIOS DE ARRIBA - CANTALOJAS**
 ● Condemios de Arriba ● 26 km
- 46 46 CONEXIÓN GR 160 CON GR 167**
 ● Río Bornova ● 3 km

ICONOGRAFÍA PARA TODAS LAS RUTAS

- Punto de origen ● Ruta circular → Ruta lineal

SENDEROS DE GRAN RECORRIDO

- 17 GR-60 ETAPA 1: MAJAEIRAYO - VALVERDE DE LOS ARROYOS**
 ● Majaerayo ● 9 km
- 24 GR-60 ETAPA 2: VALVERDE DE LOS ARROYOS - ALMIRUETE**
 ● Valverde de los Arroyos ● 15 km
- 27 GR-60 ETAPA 3: ALMIRUETE - TAMAJÓN**
 ● Almiruete ● 6 km
- 25 GR-60 ETAPA 4: TAMAJÓN - CAMPILLO DE RANAS**
 ● Tamajón ● 18 km
- 15 GR-60 ETAPA 5: CAMPILLO DE RANAS - MAJAEIRAYO**
 ● Campillo de Ranas ● 4 km
- 14 GR 60-1 MAJAEIRAYO - CAMPILLEJO**
 ● Majaerayo ● 7 km
- 32 GR-10 ETAPA 1: COGOLLUDO - MURIEL - TAMAJÓN**
 ● Cogolludo ● 21 km

FICHA TÉCNICA

- **DENOMINACIÓN:** Parque Natural de la Sierra Norte de Guadalajara
- **SUPERFICIE:** 116.953 ha
- **MUNICIPIOS QUE APORTAN TERRITORIO AL PARQUE:** 35 municipios en la provincia de Guadalajara, que incluyen 54 núcleos urbanos: El Cardoso de la Sierra (Bocígano, Cabida, Colmenar de la Sierra, Corralejo y Peñalba de la Sierra), Cantalojas, Galve de Sorbe, Condemios de Arriba (Aldeanueva de Atienza), Condemios de Abajo, Albendiego, Ujados, Miedes de Atienza, La Miñosa, PráDNA de Atienza, Atienza, Robledo de Corpes, Gascuña de Bornova, Hiendelaencina, Villares de Jadraque, Bustares, Las Navas de Jadraque, El Ordial (La Nava de Jadraque), Arroyo de las Fraguas, La Huerce (Valdepinillos), Monasterio, Zarzuela de Jadraque, La Toba, Semillas, Tamajón (Almiruete, Muriel y Palancares), Arbancón, Cogolludo (Aleas y Beleña de Sorbe), Retiendas, Valdesotos, Tortuero, Puebla de Valles, Valdepeñas de la Sierra (Alpedrete de la Sierra), Valverde de los Arroyos (Zarzuela de Galve), Majaerayo y Campillo de Ranas (Campillejo, El Espinar, Roblelacasa y Robleluengo).
- **ZONA DE PROTECCIÓN ESPECIAL DEL PARQUE NATURAL:** Hayedo de Tejera Negra, Macizo del Pico del Lobo-Cebollera y Río Pelagallinas (superficie: 12.331 ha).
- **ÁREA DE INFLUENCIA SOCIOECONÓMICA:** formada por los municipios que aportan territorio al Parque Natural
- **SUPERFICIE DE LA ZONA PERIFÉRICA DE PROTECCIÓN:** 8.016 ha
 Norma de declaración del espacio protegido: Ley 5/2011, de 10 de marzo, por la que se declara el Parque Natural de la Sierra Norte de Guadalajara y Ley 2/2021, de 7 de mayo (modifica la Ley 5/2011)
- **OTRAS FIGURAS DE PROTECCIÓN Y RECONOCIMIENTO:** Espacio Red Natura 2000 "ZEC-ZEPA Sierra de Ayllón ES0000164-ES0000488 Bien de Patrimonio Mundial 'Hayedos europeos' de la UNESCO (Hayedo de Tejera Negra)
- **PLANIFICACIÓN Y GESTIÓN:** Plan de Ordenación de los Recursos Naturales, aprobado mediante Decreto 215/2010, de 28 de septiembre y modificado por Decreto 32/2021, de 6 de abril.
 Plan de Gestión de la ZEC-ZEPA Sierra de Ayllón, aprobado por Orden 32/2017, de 28 de febrero, de la Consejería de Agricultura, Medio Ambiente y Desarrollo Rural.

MAPA DE USO PÚBLICO

Parque Natural de la SIERRA NORTE de Guadalajara

